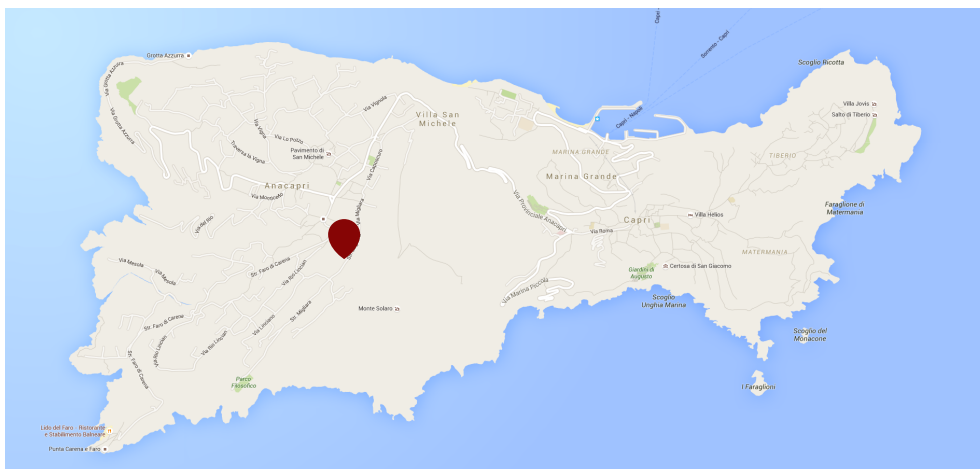
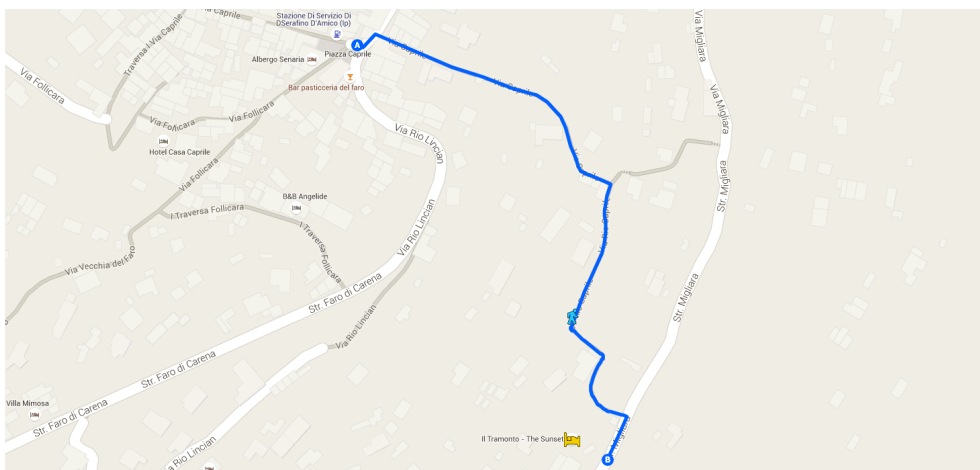


Come arrivare al B&B Il Tramonto

Dal porto di Marina Grande prendi l'autobus diretto per Anacapri e scendi a Piazza Caprile, la penultima fermata della tratta. Puoi chiedere all'autista la gentilezza di indicartela. Da là sali per via Rio Caprile per circa 300 metri. Noterai le indicazioni per "Il Tramonto - The Sunset" lungo la strada. C'è una breve rampa di scale da salire.



Sugli autobus di Capri, durante i mesi estivi, non è consentito trasportare bagagli di dimensioni maggiori di quelle di una bagaglio a mano (un trolley piccolo). Se viaggi con bagagli ingombranti ti consigliamo quindi il taxi che però può accompagnarvi solo fino a Piazza Caprile, ma poi sarà necessario proseguire a piedi visto che la strada dove ci troviamo è solo pedonale.



www.iltramonto.it iltramontobb@gmail.com tel. +39 334 712 5862
Via Migliera, 30/B - 80071 Anacapri (Napoli) Italy

Come arrivare al B&B Il Tramonto



Gli aliscafi e i traghetti partono da **Napoli** e **Sorrento**. Da maggio a ottobre vengono attivate corse anche da Positano, Amalfi, Salerno ed Ischia. Prima di partire **controlla l'orario di aliscafi e traghetti**, perché vengono cambiati di frequente.



www.capri.it/it/orari-traghetti

Non è necessario prenotare prima il biglietto dell'aliscafo, solo nei mesi di luglio e agosto consigliamo di arrivare al molo di imbarco con un po' di anticipo.

Lo sbarco di auto dei non residenti a Capri è vietato per la maggior parte dell'anno e in ogni caso l'auto sull'isola di Capri è di scarsissima utilità. Il centro di Capri e quello di Anacapri sono completamente pedonali e non può circolare alcun tipo di mezzo a motore.

Scarica le Applicazioni by Caprionline



Capri Insider
Una guida all'isola con consigli da insider



Capri Schedule
Orari aliscafi e traghetti da e per Capri

Quanto tempo calcolare per il viaggio?

Dall'aeroporto di Roma a Capri:
Minimo 3 ore (se si è fortunati con tutte le coincidenze e scegliendo il treno veloce)
Dall'aeroporto di Napoli: Un'ora e mezza
Da Sorrento: Mezz'ora

Quanto dura la traversata Napoli - Capri?

Traghetto: 80 minuti
Nave veloce: 50 minuti
Aliscafo-Catamarano: 40 minuti

Le soluzioni più rapide e confortevoli



Transfer in auto fino al porto d'imbarco

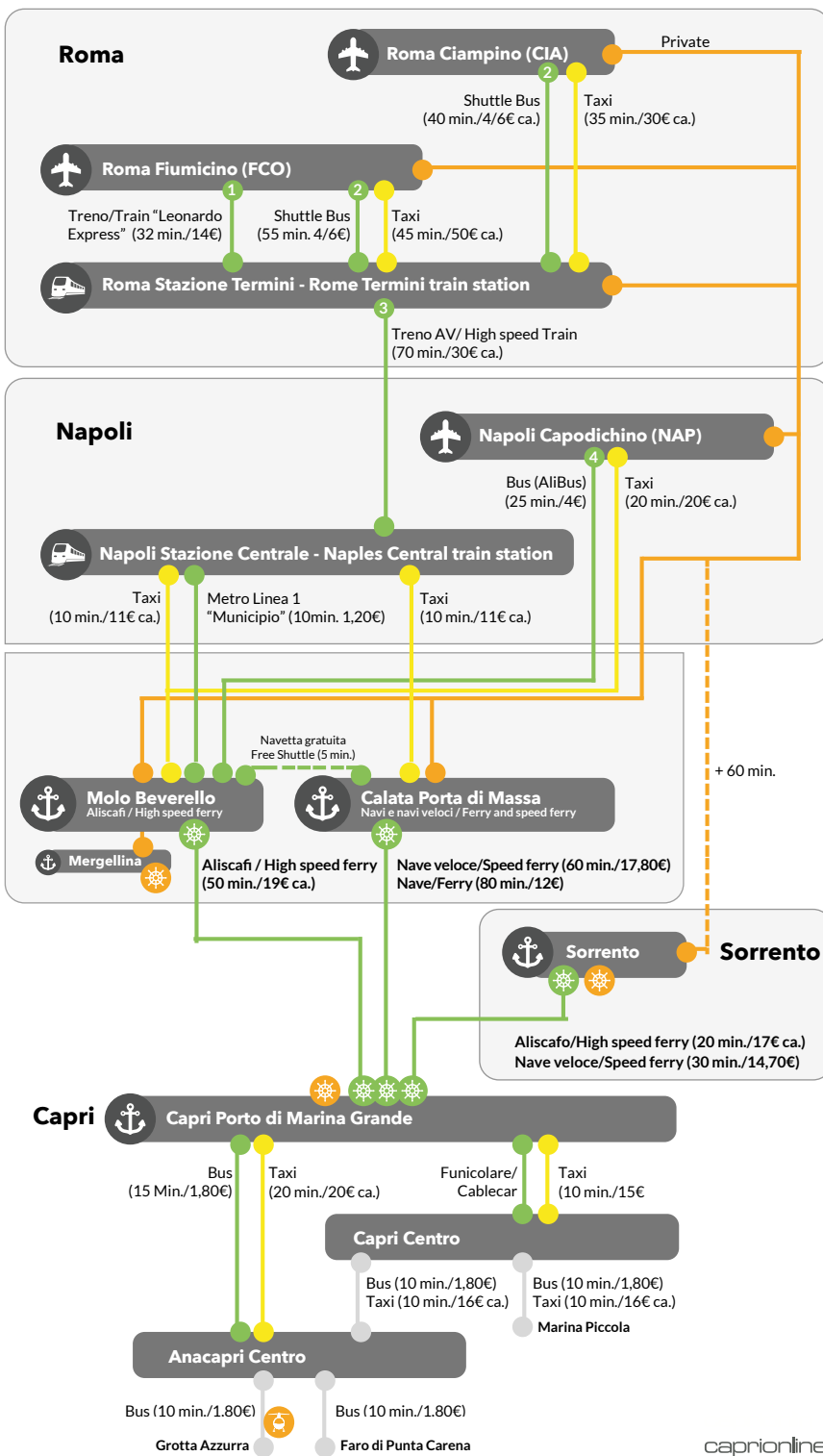


Transfer con motoscafo privato



Transfer in elicottero

Chiedi all'hotel per aiutarti ad organizzare il transfer



Come arrivare a Capri da Roma

Da Roma Aeroporto Fiumicino:

Il collegamento più veloce dall'aeroporto di Roma Fiumicino a Roma Termini è il Leonardo Express. ①

Dalla stazione di Roma ci sono diversi treni per Napoli: ②

- **Eurostar Freccia Rossa (TAV)**: il treno più veloce, impiega poco più di un'ora per collegare Roma e Napoli. Il biglietto costa circa 45,00 Euro.

- **Intercity**: impiega poco più di due ore per la tratta Roma - Napoli. Il biglietto costa circa 25,00 Euro.

- **Interegionali**: sono i treni più lenti, fanno tutte le fermate e impiegano quasi 3 ore per arrivare a Napoli. Il biglietto costa intorno ai 10,00 Euro, ma te lo consigliamo solo se viaggi con un budget davvero ristretto.

Da Roma Aeroporto Ciampino: ② una volta arrivato a Roma Ciampino, prendi un autobus per Roma Termini e da lì segui le indicazioni riportate sopra.

Il viaggio da Roma a Capri può essere lungo: calcola un minimo di tre ore dall'arrivo del volo, se sei fortunato con tutte le coincidenze.

Come arrivare a Capri da Napoli

A Napoli i collegamenti per Capri partono da due porti: il **Molo Beverello** e **Calata Porta di Massa**.

Il Molo Beverello si trova di fronte al Maschio Angioino, Calata di Massa si trova circa un chilometro a est (proseguendo verso sinistra avendo il mare di fronte).

C'è una **navetta gratuita** che collega i due porti.

Dal Molo Beverello partono gli aliscafi

Da Calata di Massa partono i traghetti e le navi veloci (gli unici che possono imbarcare auto e mezzi a motore).

Come arrivare al Molo Beverello dall'aeroporto di Napoli

Autobus - All'uscita del Terminal 1 parte l'Alibus, ④ l'autobus che effettua collegamenti diretti con il centro di Napoli. Il biglietto può essere acquistato direttamente a bordo. Il percorso dura circa 40 minuti. L'autobus ferma di fronte al Molo Beverello. E' la seconda e ultima fermata.

Taxi - All'uscita del Terminal 1 troverai i taxi con regolare licenza. Diffida da chi all'interno dell'aeroporto ti avvicina per proporti un taxi. Prima di iniziare la corsa chiedi la tariffa predeterminata per il porto (circa 20,00 Euro).

Come arrivare al Molo Beverello dalla stazione di Napoli

Dalla stazione di Piazza Garibaldi (la stazione principale di Napoli) partono diversi mezzi pubblici per il **Molo Beverello**, ma visto il sovraffollamento degli autobus e la mancanza di chiare indicazioni sulle fermate ti suggeriamo senza dubbio di **prendere un taxi**: la fila dei taxi autorizzati si trova all'uscita della stazione. Prima di iniziare la corsa, chiedi la tariffa predeterminata per il porto (circa 10,00 euro).

Come arrivare a Capri da Sorrento

Dal porto di Sorrento, a Marina Piccola, partono sia aliscafi che traghetti per Capri. D'estate le corse sono particolarmente frequenti (una ogni mezz'ora circa) e il tragitto dura **venticinque minuti**. Il porto di Sorrento si raggiunge seguendo le scale che scendono da Piazza Tasso.

Il percorso è breve ma al ritorno può essere faticoso perchè tutto in salita: prendi una delle **navette che collegano il porto con Piazza Tasso** o l'ascensore per la Villa Comunale.

I nostri consigli

- ✓ L'aliscafo da Sorrento a Capri costeggia uno splendido tratto di costa: siediti sul lato sinistro e goditi lo spettacolo!
- ✓ Se soffri il mal di mare scegli la nave veloce o un mezzo monocarena e siediti nelle ultime file.
- ✓ Gli orari cambiano spesso: controllali prima di partire!